



ÚZEMNÍ PLÁN KRUŽBERK

KONCEPCE DOPRAVY


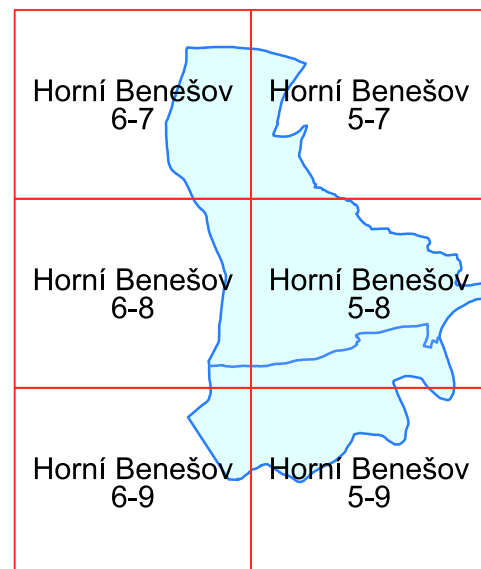
STABILIZOVANÝ STAV	ZASTAVITELNÉ PLOCHY	PLOCHY PŘESTAVBY	
			PLOCHY PRO SILNIČNÍ DOPRAVU (DS)
			PLOCHY VEŘEJNÝCH PROSTRANSTVÍ (P), JEJICHŽ SOUČÁSTÍ JE KOMUNIKACE, POPŘ. JE V NICH NOVÁ KOMUNIKACE NAVRŽENA.
			STÁTNÍ SILNICE
			VÝZNAMNÉ MÍSTNÍ KOMUNIKACE
			ÚČELOVÁ KOMUNIKACE (MIMO VYMEZENÉ PLOCHY PRO POZEMNÍ KOMUNIKACE)
			CYKLISTICKÁ TRASA VEDENÁ PO KOMUNIKACI
			CHODNÍK
			MOST
			LÁVKA PRO PĚŠÍ A CYKLISTY

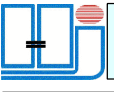

STAV	NÁVRH	
		NÁVRH NA ZMĚNU USPOŘÁDÁNÍ ÚZEMÍ V RÁMCI VYMEZENÉHO KORIDORU
		KORIDORY PRO DOPRAVNÍ INFRASTRUKTURU
		JEVY OSTATNÍ
		HRANICE OBCE (ŘEŠENÉHO ÚZEMÍ)
		HRANICE KATASTRU

Poznámky:
TATO LEGENDA JE NEDÍLNOU SOUČÁSTÍ VÝKRESU

Č. I.B.3. KONCEPCE DOPRAVY

Doplněný polohopis slouží pouze pro tento úkol a je součástí zobrazených jevů územního plánu. Zákres nových jevů byl proveden na základě terénní obchůzky a porovnáním s daty katastrálního úřadu.
Zakreslené doplnění polohopisu je pouze přibližné a informativní a nenahrazuje přesné zaměření katastrálním úřadem!
Jako podklad byla použita digitalizovaná katastrální mapa, kterou poskytla obec Kružberk.
Souřadnicový systém JTSK.
Výkres se skládá z 6 mapových listů.



		ING. ARCH. JAROSLAV HALUZA		
Hynaisova 3, OSTRAVA - MARIÁNSKÉ HORY, PSČ 70900, tel 603 278 373, IČO 44745729				
OBEC	KRUŽBERK			
POŘIZOVATEL	MěÚ VÍTKOV - ODBOR VÝSTAVBY A ÚP			
VYPRACOVAL	ING. ARCH. J. HALUZA, UDI MORAVA, S.R.O.			
DIGITALIZACE : P. MAREN, Z. LOJKOVÁ				ZAK. ČÍSLO DATUM MĚŘITKO ČÍS. VÝKRESU
				112014 1 : 5 000 I.B.3.